

ESLOVENIA

DATOS UTILES

Datos prácticos sobre el país, teléfonos de interés, moneda, idioma, clima, seguridad...etc.

LUGARES A VISITAR

Lo imprescindible de cada lugar, sugerencias, excursiones, rutas... para que tú elijas lo que te interese más.

APPS Y WEBS

Aplicaciones, webs, links..etc. para que siempre puedas estar al día de horarios, precios.. etc.



INTRODUCCIÓN



En este itinerario vamos a contemplar la opción de visitar **Eslovenia “a tu aire” en coche**, pero hay que mencionar que también desde Venecia hay muchas salidas en bus hasta Eslovenia, incluso desde el mismo aeropuerto.

También puedes alquilar una campervan o furgoneta y no depender de los alojamientos. Es importante saber que en Eslovenia no está bien visto acampar en cualquier sitio, tiene que ser en zonas habilitadas para ello, campings preparados. También hay buena conexión con autobuses entre los principales destinos de Eslovenia.

La mayoría de las ciudades de Eslovenia están conectadas también vía tren, al igual que con muchas ciudades de Europa. En el link [Slovenske železnice](#) (Ferrocarriles de Eslovenia) tienes toda la información por si quieres organizar tu viaje por Eslovenia en tren.

Pero para nosotros, la mejor forma para recorrer Eslovenia “a tu aire” es **alquilar un coche**. En este recorrido, volamos hasta Venecia y allí alquilamos un coche para recorrer Eslovenia. También existe la opción de hacerlo desde Croacia.

No es el destino, es el viaje

Ralph Waldo Emerson

DATOS ÚTILES

- 2084 millones de habitantes
- 20.273 Km2 superficie
- Perteneciente a la Unión Europea desde 1 mayo 2004 y Zona Schengen desde 21 diciembre 2007
- Moneda: Euro
- Idioma: El esloveno es el idioma oficial aunque se admiten el italiano y el húngaro en las zonas limítrofes.
- Tarjetas: Se pueden usar con facilidad en todo el territorio.
- Seguridad: Considerado uno de los más seguros de Europa
- Electricidad: El voltaje es de 220 V y mismo enchufe que España por lo que no es necesario transformador ni adaptador.
- Diferencia horaria: Misma hora que en España (Península).
- Religión: Mayoría de católicos (58%) y pequeñas minorías de musulmanes, ortodoxos, protestantes, etc.. Bastantes ateos y agnósticos.
- Policía 113
- Emergencia sanitaria y Bomberos, 112
- Asistencia en carreteras y grúas 1987

Importante:

Es obligatorio llevar la **“Viñeta”** (vinjeta) en el salpicadero del coche para circular por las autopistas de peaje en Eslovenia, con riesgo de importantes multas si no la tienes. Lo mejor es comprarla antes de entrar en el país para poder circular ya libremente por las carreteras de Eslovenia. La e-viñeta se puede comprar a través de Internet, en la estación de servicio DarsGo o en los puntos de venta autorizados. La e-viñeta debe pagarse antes de entrar a la autopista o autovía. Se compra semanal, mensual, semestral o anual. Te dan un ticket que debes ponerlo visible en el coche y ya puedes olvidarte de los peajes.

Una opción muy válida es comprarla por internet en la web oficial (las que no son oficiales y ofrecen venta de viñetas no están realmente autorizadas y no son válidas). De esa forma ya la puedes llevar contigo y ponerla en el coche desde el principio si quieres ahorrar tiempo. El problema es que para eso debes saber ya la matrícula del coche, nº de registro..etc. así que si aún no lo sabes porque alquilas el coche al llegar, o la compras al alquilar el coche vía internet, o en la primera gasolinera de la frontera, que es al final lo más fácil.

<https://evinjeta.dars.si/>

Aparte de la viñeta, es obligatorio usar las luces cortas durante la conducción también de día. Entre el 15 de noviembre y el 15 de marzo es obligatorio el uso del equipamiento de invierno: unos neumáticos de invierno de al menos 3 mm de perfil o unos neumáticos de verano y cadenas de nieve en el maletero.

ITINERARIO

Ya que el viaje comienza volando hasta Venecia por su cercanía con Eslovenia y mejores conexiones aéreas, en este viaje se contempla aprovechar la visita a esta ciudad el día de llegada y parte del último día también. En caso de conocer ya esa ciudad, se puede empezar el primer día directamente viajando a Eslovenia desde el aeropuerto de Venecia.

ITINERARIO - 8 DIAS

DIA 1 --> Llegada a **Venecia** y Alojamiento (o salida directamente a Piran y Alojamiento allí)

DIA 2 --> **Piran - Cuevas Skocjan - Liubliana**. Alojamiento

DIA 3 --> **Velika Planina - Kamnik - Liubliana**

Alojamiento en Liubliana.

DIA 4 --> **Kranj - Radovljica- Vintgar Gorge - Bled**. Alojamiento

DIA 5 --> **Lago Bohijn - Cascada Savica - Kranjska Gora - Vrsic**.

Alojamiento en Bovec .

DIA 6 --> **Bovec - Kobarid - Tolmin - Nova Gorica**. Alojamiento

DIA 7 --> **Nova Gorica**, salida hacia **Venecia** y alojamiento (o visitar Koper o Trieste y alojarse en las afueras de Venecia)

DIA 8 --> **Vuelta a casa**



***Se pueden alargar los días de estancia en alguno de los destinos, a gusto y necesidades de cada uno.

Eslovenia se divide en cuatro zonas:

Eslovenia alpina



Liubliana y Eslovenia central



Eslovenia panónica termal



Eslovenia mediterránea y kárstica



Nuestra ruta está centrada sobre todo en la parte de Eslovenia Alpina y Mediterránea

Día 1 - Venecia

Si el horario del vuelo lo permite, se puede aprovechar este día para ver algo de Venecia y alojarse cerca antes de salir al día siguiente camino a Eslovenia.

Para un día o una tarde, lo ideal es empezar cogiendo el Vaporetto N°1 desde la Piazzale Roma, que atraviesa el Gran Canal al completo, y hacerse una idea general de la ciudad.

Llegamos hasta la Piazza San Marcos y allí ya encontramos el Palacio Ducal, El Campanille, La Basílica de San Marcos, La Torre del Reloj... y desde aquí se trata de callejear por esta maravillosa ciudad hasta el Puente Rialto, el Puente de la Academia...etc. y disfrutar de cada rincón (ver [Cuaderno de viaje de Venecia](#)).



Día 2 - Piran - Ljubljana

Dentro de la costa eslovena (que tiene apenas 46 km) sobresale **Piran**, la joya eslovena en el Mar Adriático con una marcada influencia veneciana, inevitable tras casi 500 años bajo el dominio de la República de Venecia. Se encuentra a unas 2:30 - 3 h en coche desde Venecia.

Dentro de su casco histórico medieval, se encuentra la magnífica **Plaza Tartini**, rodeada de elegantes y coloridos edificios.

La plaza está dedicada al músico Giuseppe Tartini, un reconocido violinista italiano nacido en la ciudad y cuya estatua ocupa el centro de la plaza. En la plaza Tartini, además, se sitúan algunos de los edificios más importantes de Piran como son el **Ayuntamiento**, la **casa gótica veneciana** y la propia casa natal del músico.



Situada en una pequeña colina dominando la ciudad encontramos otra de las visitas imprescindibles de la ciudad, la **Catedral de San Jorge**, con su fachada renacentista. Junto a la iglesia se encuentra el campanario inspirado en el de la basílica de San Marcos en Venecia. Aparte de visitar el interior de la Catedral, no se puede dejar la ciudad sin subir los **146 escalones del campanario**. Desde arriba se disfruta de unas increíbles vistas de la Plaza Tartini y una fabulosa visión 360° de Piran y el mar Adriático.

Bajamos de nuevo hasta el **puerto** deportivo de la ciudad, con su paseo marítimo lleno de vida y ambiente. Todo el recorrido a ambos lados se caracteriza por tener entradas al mar para que se pueda disfrutar de un baño, incluso cerca del faro hay una plataforma con hamacas para que los lugareños y turistas disfruten de un día de sol y un baño. Llegamos hasta **el Faro**, y junto al mismo la **Iglesia de San Clemente**. Los orígenes de la iglesia se remontan al siglo XIII aunque fue a partir del siglo XVII, después de la epidemia de peste, cuando la iglesia pasó a conocerse como Iglesia de Nuestra Señora de la Salud. Muy cerca del faro, en las piedras de contención se encuentra la versión eslovena de **la sirenita**.

Rodeando el Faro de San Clemente nos adentramos por las estrechas calles de Piran hasta llegar a la **plaza Trg 1 Maja**. Se trata de una recogida plaza rodeada de coloridos edificios y custodiada por dos estatuas

Esta plaza era el punto de referencia en el pasado veneciano de la ciudad, conociéndose entonces como Piazza Vecchia. Dada la importancia de la plaza, la mayoría de calles de esta zona de Piran conducen a ella. Volvemos a la Plaza Tartini y de ahí iniciamos el ascenso hacia **las murallas**. De camino se puede hacer un pequeño desvío para ver la **iglesia y claustro de San Francisco** situados junto a una pequeña plaza semi escondida y alejada del ajetreo de la Plaza Tartini. A día de hoy el monasterio está habitado por una pequeña comunidad de monjes franciscanos. Muy cerca se encuentra la pequeña Iglesia de la Virgen de las Nieves. Continuamos el ascenso hasta llegar a las murallas de Piran. Fueron construidas en el siglo XV para proteger la ciudad de las invasiones turcas. Poco queda de los muros que rodeaban toda la ciudad de Piran pero suficiente para que podamos hacernos una idea como serían. Además de su interés arquitectónico e histórico, llama la atención las vistas panorámicas de Piran desde sus muros, una de las mejores vistas de Piran. Son de pago.

Si se llega a Piran en coche, lo primero que hay que saber es que no se puede aparcar en el centro de Piran. Existen aparcamientos alrededor de la ciudad (de pago) y a una distancia asequible para hacer a pie. Los principales aparcamientos son Arce (a 2 Km) y Fornace (1 Km). Desde el parking de Fornace sale un bus lanzadera gratuito hacia el centro de Piran cada media hora, o se puede llegar al pueblo por un agradable paseo por la costa.



CUEVAS SKOCJAN

Una vez visitada Piran, y siguiendo el recorrido, nos adentramos en la **región kárstica de Eslovenia**, para visitar una de las grutas más impresionantes del mundo, las **Cuevas Skocjan**.

Aunque en Eslovenia se encuentran numerosas cuevas, hay dos que destacan por encima del resto. En primer lugar, las **cuevas Postojna**, situadas en el Parque de Postjna, son las más famosas de Eslovenia. Son las únicas cuevas en el mundo por las que transcurre un tren por un andén de ida y vuelta.

Quizá la parte negativa de este lugar es que son muy turísticas y hay muchísima gente, son muy adecuadas para ir con niños o en familia por la facilidad que hay para recorrerlas al ir en el tren gran parte de su recorrido. A excepción de eso, el lugar es magnífico. Casi 4 kilómetros de viaje en el tren, formaciones calcáreas de columnas que crecen en contra de la gravedad, el famoso animal que habita en estas cuevas «proteus», y la vertiginosa altura que alcanzan en algunos puntos la cueva, hacen que esta visita sea increíble.

<https://www.postojnska-jama.eu/es/cueva-de-postojna/>



Por otro lado, están las **cuevas Skocjan**, igualmente turísticas pero no tan explotadas. y elegidas para este itinerario. Son Patrimonio de la Humanidad por la UNESCO y a menudo se refieren a ellas como el “Gran Cañón subterráneo” ya que en su interior alberga una de las cuevas subterráneas más grandes del mundo (y la más grande de Europa), atravesada por un río subterráneo, **el río Reka**.

Las Cuevas de Skocjan son unas cuevas cuya visita se divide en varias partes. La primera, y la más famosa, es la que discurre en su totalidad bajo tierra. Se sale de la zona al aire libre que hay enfrente de las taquillas con los guías, los cuales os acompañarán hasta la entrada a la cueva y una vez dentro comenzará la visita guiada. Este recorrido por el interior de las cuevas sólo se puede hacer con guía, por lo que es importante consultar bien los horarios para no esperar demasiado o darse cuenta de que ya no hay visitas (en invierno están más limitadas). El recorrido subterráneo es de 2,5 Km bajo tierra (unas 1,5 h y 400 escalones), pasando por galerías enormes con estalagmitas y estalactitas mientras se oye el río. La visita es en inglés.

No está permitido hacer fotografías dentro de la cueva.

Una vez en el exterior, se puede elegir ir a la salida (300 m) o continuar por el exterior y cruzar el Puente Natural con vistas al abismo (recorrido con muchos escalones), o incluso llegar hasta las cuevas Mahorčič y Marinič, que se encuentran debajo del pueblo Škocjan. El recorrido completo es de unos 5 Km y se tarda entre 2h 30 ó 3 h. Esta última opción no está abierta en los meses de otoño e invierno.

Es mejor consultar en su web los horarios porque cambian dependiendo del mes, y la última visita guiada es a las 15:00 h, excepto en julio y agosto que es a las 16:00 h. El parking es gratuito.

Página web oficial de las Cuevas Skocjan para consultar horarios y precios en cada temporada. Se puede elegir una de las cuevas en este recorrido, o intentar hacer ambas si el tiempo de viaje lo permite.





CASTILLO PREDJAMA

Continuando camino nos encontramos con uno de los Castillos más famosos de Eslovenia, El Castillo de Predjama, a unos 9 Km de Postojna. Es un castillo medieval, enclavado en una roca y conectado con grutas interiores.

Este castillo tiene sus orígenes en el siglo XIII, pero realmente fue conocido a raíz de los episodios históricos que tuvieron lugar unos siglos después, cuando Erazem Lueger se enfrentó a los Habsburgo desde este castillo. Cuenta la leyenda que durante un año resistió el asedio gracias a un túnel secreto que unía el castillo y la cueva Postojna, lo que le permitía avituallarse y aguantar sin muchos problemas.

A pesar de ello, parece que finalmente fue traicionado por uno de sus sirvientes, y mientras Lueger utilizaba el servicio situado en uno de los extremos del castillo, recibió de pleno un cañonazo que le quitó la vida en circunstancias poco glamurosas.

Entre los meses de mayo a septiembre se puede visitar la famosa cueva del castillo, que está habitada por murciélagos, por eso durante el resto del año, cuando hibernan, no está permitida la visita por su bienestar.

Página web oficial del castillo de Predjama. Consultar horarios para hacerlo encajar con la vista a las cuevas...etc. ya que tienen horarios limitados.

Desde aquí seguimos camino hasta la capital de Eslovenia, la ciudad medieval de **Liubliana** donde nos alojaremos esta noche.

LJUBLJANA

Maravillosa ciudad, capital del país y que en 2016 (que también celebró sus 25 años de independencia de Yugoslavia) fue declarada capital verde europea.

El **casco antiguo** de Liubliana es una auténtica joya patrimonial en la que se mezclan diferentes estilos arquitectónicos.

Para tener otra perspectiva de la ciudad se puede visitar también desde un barco navegando por el río, o con el trenecito turístico (de pago) que recorre los principales puntos turísticos de la ciudad y que además deja tiempo para bajarse en algunos de los lugares del recorrido, como el Castillo. Sale muy cerca de la Oficina de Información de Turismo y es de pago.



El centro histórico de Ljubljana se puede recorrer fácilmente a pie y al Castillo se puede subir andando o en funicular. Lo mejor es siempre empezar por la **Oficina de Turismo** de la ciudad para que nos digan qué recorrido es el mejor y no perderse nada. Se halla justo frente al Triple Puente, que conduce a la Plaza Prešeren.

Las visitas más imprescindibles de esta ciudad son:

Castillo de Liubliana

Una de las visitas obligadas. Se puede llegar ascender caminando o en funicular que conecta la ciudad con el castillo. Desde allí se puede disfrutar de vistas majestuosas de la capital y de su casco histórico. La entrada es gratuita al patio principal y las murallas, pero la entrada a la torre y al museo virtual tiene un coste de 10€, o 12€ incluyendo el funicular.

Fue construido con piedras en el siglo XII, pero el actual edificio fue reconstruido casi por completo en el siglo XV. Se levanta sobre una colina de 376 metros de altura sobre la ciudad. La torre panorámica del castillo era la torre del vigía, quien avisaba de los incendios y las visitas o eventos importantes a cañonazos.

Puedes ver los detalles, horarios y precios en su [página web oficial](#)

El Puente de los Dragones

A lo largo de la orilla del río Liubliana podrás ir contemplando las panorámicas más bonitas de la ciudad. Las dos orillas están comunicadas por varios puentes magníficos, y uno de los más conocidos es el **Puente de los Dragones**.

Es un símbolo de la ciudad, una majestuosa obra arquitectónica custodiada por cuatro enormes dragones. Según dicen, cuando una “virgen” cruza por el puente, el dragón levanta la cola....

LJUBLJANA



Hay otros puentes también emblemáticos que cruzan el río: **Puente de los carniceros**. Aquí era donde los carniceros tenían antiguamente sus puestos de venta de carne. Además, en este puente encontrarás esculturas de ranas y peces en los pasamanos de las barandillas y también las esculturas de Adán y Eva. A los lados del puente el suelo es de cristal.

Puente de los zapateros. Este es otro de los bonitos puentes que tiene Liubliana y, al igual que el puente de los carniceros, debe su nombre a que antaño era aquí donde los zapateros tenían sus talleres. Este puente tiene una serie de pilares de diferentes tamaños, con esferas en la cima.

El triple puente. Inicialmente era solo un puente, pero para evitar el estrechamiento del arco de piedra, el famoso arquitecto Plečnik diseñó dos pasarelas peatonales que salían en un ángulo leve. Luego en el 2007 se volvió completamente peatonal.

Catedral de San Nicolás

Se trata de una preciosa edificación donde destacan sus **torres gemelas y la cúpula verde**. Al principio era una iglesia gótica pero fue sustituida por un edificio de estilo barroco. Hoy en día es la catedral y uno de los edificios más destacados de Liubliana. En su interior se mantienen los frescos pintados por Giulio Quaglio entre 1703 y 1723.

La entrada principal es de bronce y fue esculpida representando la historia de Eslovenia. En la esquina inferior derecha aparece la cara de su escultor, que se dice que hay que tocar para tener buena suerte. La puerta lateral muestra también varios obispos eslovenos.

Una postal típica de la ciudad es la **foto desde el puente más moderno y pequeño**, donde se ve el Puente Triple con la **Iglesia de Francisca de la Anunciación al fondo**.

Plaza de Prešeren

La Plaza Prešeren es la plaza más famosa y concurrida de la ciudad. Es un típico punto de encuentro desde donde empiezan todos los tours y las visitas guiadas (la oficina de turismo está cruzando el río al otro lado). La plaza está dedicada al poeta esloveno **France Prešeren**, representado en una de las estatuas de la plaza. En ella se ve que está mirando hacia la estatua de una mujer, representando al amor no correspondido del poeta.

Lo primero más destacable de la plaza es la **Iglesia Franciscana de la Anunciación**. Dicha iglesia fue terminada en 1669, después de muchos años de construcción a causa de su complejidad arquitectónica. La fachada y su interior es de estilo barroco.

A su derecha, se encuentra la casa Urbanc, la cual dio lugar a los primeros grandes almacenes de Eslovenia en 1903. Su fachada modernista tiene una decoración a base de motivos vegetales, grabados de vidrio y lámparas de diseño, influida por el Art Nouveau belga y francés.

Ayuntamiento

Se encuentra en la plaza principal, muy cerca de la **fuentes de Robba**, inspirada en la fuente de la Piazza Navona de Roma.

El edificio fue construido a finales del siglo XV, por lo que tiene una fachada de influencia veneciana.

Comenzó teniendo un estilo gótico, pero posteriormente fue reconstruido y actualmente tiene un estilo más barroco.

Es posible hacer visitas guiadas de 1 hora de duración.

Visitar el barrio de Metelkova

En lo que un día fue un antiguo cuartel militar del ejército esloveno, nos encontramos con el lado más **“underground”** de la ciudad.

Es el barrio más pintoresco de Liubliana, y aglutina el ambiente más artístico, cultural, creativo, intelectual y alternativo de la capital eslovena y, seguramente, de todo el país. Aunque durante el día es un lugar más tranquilo para recorrer y asombrarse con las muestras de arte urbano y graffittis, por la noche se llena de gente en los bares, conciertos, música alternativa...etc. A pesar de la pinta es un barrio muy seguro.



Biblioteca Nacional y Universitaria

Este edificio resalta nada más verlo y, si lo miras bien, te darás cuenta de que las ventanas tienen una forma peculiar que recuerda a la de un libro. Es otra de las obras de Plečnik, su fachada consta de ladrillos y bloques de piedra de diferentes tamaños y formas. Entre su colección alberga manuscritos medievales e impresiones renacentistas.

Mercado central

En una visita a Liubliana es difícil no toparse con su mercado central (Trznica) ya que es de grandes dimensiones y está situado paralelo al río Ljubljanica, entre el Puente de los Dragones y el Triple Puente.

Fue levantado en el lugar donde anteriormente había un convento y escuela de señoritas, que al ser destruido fue sustituido por el actual Mercado. Por un lado da hacia el río con las grandes ventanas semicirculares, y por el otro las columnas dan paso a los pequeños restaurantes y tiendas de comida que alberga el complejo.

Fue diseñado también por Plečnik, hacia 1940. Aquí encontrarás puestos de flores, verduras, frutas, otros productos gastronómicos y de artesanía o comida típica preparada, una buena opción para probar alguna delicia eslovena.

Parque Tívoli

Al igual que otros parques de ciudad, en el Parque Tivoli se encuentra gente caminando, en bici y disfrutando del aire libre. Este enorme parque, situado muy cerca del centro de la ciudad, es un importante punto de encuentro de Liubliana. Su paseo central también fue proyectado por Plečnik, y en él se pueden ver exposiciones temporales. También cuenta con diferentes obras de arte repartidas por sus 5 Km2 de extensión, el Jardín Botánico, el Zoológico, museos... etc. El parque es enorme, así que puedes dedicarle una buena parte de tu visita a Liubliana si tienes tiempo.

Atardecer en el edificio Nebotičnik

En esloveno el nombre significa «rascacielos», y este edificio es el más alto de Liubliana. Conocido por tener en la terraza una cafetería con una de las panorámicas más bonitas de la ciudad. La entrada es gratuita y las consumiciones allí arriba no son tan caras como podría pensarse, es bastante asequible. Así que es un lugar perfecto para descansar y ver atardecer tomándote na cerveza o algunas de las tartas eslovenas.



Plaza del Congreso

Esta es una de las plazas principales de Liubliana. Se encuentra rodeada de edificios importantes como la rectoría de la Universidad de Liubliana, la Filarmónica Eslovena, la Iglesia Ursulina y el Kazina. La plaza del Congreso presenció momentos importantes de la historia como la proclamación de independencia de los estados eslovenos, croatas y serbios en 1918, además del recibimiento de los soldados de la liberación de Tito al terminar la II Guerra Mundial.

Paseo en barco

Para tener otra perspectiva de la ciudad, se pueden hacer paseos en barco por el río que atraviesa Liubliana. Es otra manera de ver la ciudad si no se tiene demasiado tiempo. Los paseos duran una hora aproximadamente y son bastante económicos. Durante el invierno no suelen hacerse por motivos climatológicos.

LOS WALKING TOURS GRATUITOS POR LA CIUDAD (EN ESPAÑOL), SIEMPRE SON UNA BUENA OPCIÓN PARA CONOCER LA CIUDAD

<https://www.guruwalk.com/es/liubliana>

Como ves, la ciudad de Liubliana tiene muchos encantos por descubrir. No olvides que pasear por sus rincones, sobre todo por el centro del casco antiguo, es siempre una buenísima idea para descubrir lugares, curiosear en sus tiendas, tomarse algo en alguno de sus bares o restaurantes, sacarse fotos en los lugares que más os han gustado...y empaparse del ambiente y de su gente local.

Día 3 - Kamnik - Velika Planina - Liubliana

KAMNIK

La pequeña ciudad de Kamnik, a pesar de ser un lugar bastante turístico y estar cerca de Liubliana y Velika Planina, no resulta masificada ni se encuentran aglomeraciones de turistas, al contrario, pasear por sus calles señoriales admirando la riqueza arquitectónica de sus edificios es una delicia.

La **oficina de turismo** se encuentra nada más entrar en el pueblo desde los parkings del exterior. Es uno de los lugares más solicitados por aquellos que practican senderismo, gracias en parte a su paisaje inigualable, por ello realizar rutas en torno a esta romántica localidad es una gran elección.

Kamnik es una de las ciudades medievales más bonitas de Eslovenia. Déjate llevar por la belleza de sus calles, una de las más populares es la **Calle Sutna**, y desde aquí llegamos al **Mercado** de la ciudad dónde tantas y tantas transacciones comerciales tuvieron lugar.

Si continuamos la visita debemos visitar el **Monasterio Franciscano y la Iglesia de San Jacobo**, en el interior del Monasterio está la biblioteca antigua, que alberga más de 10.000 ejemplares. Otro de los puntos de interés turístico de Kamnik son sus dos Castillos, llamados popularmente el **Castillo Pequeño y El Castillo Viejo**, que se pueden recorrer con calma y divisar desde ellos los paisajes que rodean la ciudad. Muy cerca de la ciudad están las **Termas de Snovik**, lugar de peregrinaje para los que buscan turismo de bienestar.

Caminando por la orilla del río Bistrica, a través de una de sus numerosas rutas, se llega hasta el famoso **Arboretum Volcji Potok** (**Jardín de las Flores**).

En Septiembre tiene lugar un acontecimiento para los lugareños, al que acuden año tras año muchos viajeros para observar el **Festival de Trajes Nacionales**, un evento cada vez más importante.

VELIKA PLANINA

Velika Planina es una zona de montaña situada a menos de 50 kilómetros de Liubliana en dirección nordeste. Se trata del pasto de montaña más extenso de Eslovenia y el que se encuentra a mayor altura, desde 1.400 a 1.666 metros.

Para llegar a Velika Planina se debe ir dirección Kamnik y luego hacia el valle del río Kamniška Bistrica. En

Kamniška Bistrica hay un parking en el que se puede dejar gratis el vehículo. Una vez estacionado tendrás que dirigirte a la cabina de venta de tickets para subir primero al **teleférico** (te llevará en 5 minutos al telesilla) y a continuación al **telesilla** Simnovec (unos 15 minutos más de trayecto). El telesilla hace dos paradas, la primera es junto al restaurante Zeleni Rob y la última parada es en la cima de Velika Planina (Gradišče, 1.668 m.). Si te apetece hacer algo de senderismo puedes subir al teleférico y cuando bajes (sin subir al telesilla) caminar unos kilómetros hasta llegar a Zeleni Rob.

<http://www.velikaplanina.si/es/lista-de-precios/>

A principios de junio, los pastores llevan su ganado a Velika planina y permanecen allí durante tres meses. Por eso este es el mejor momento para visitar esta zona. En los pastos de la meseta de los Alpes de Kamnik y de Savinjal hay alrededor de 200 cabañas, De estas, 63 forman el asentamiento de pastores.

La forma ovalada de las cabañas con sus tejados que llegan casi al suelo (**bajtes**) es el símbolo de Velika Planina. Tradicionalmente eran asentamientos provisionales para los pastores que subían con el ganado y se quedaban allí todo el verano. Los batjes están cubiertas por unas tejas de madera de abeto o alarce llamadas sinkelni. Esto hace que a las cabañas sean impermeables y combatan el frío y la humedad. En 1945, los nazis quemaron todas las cabañas y la capilla, pero después de la Segunda Guerra Mundial fueron reconstruidas siguiendo el estilo tradicional. También hay una zona separada de cabañas tradicionales para uso turístico y donde te puedes alojar.

La pequeña **capilla de Santa María** está situada sobre el asentamiento de los pastores. Está dedicada a Santa María de las Nieves y el 5 de agosto celebran una fiesta en su honor. En verano, durante la temporada de pasto, se celebran misas sagradas cada domingo y miles de visitantes cada año asisten a la misa de medianoche en la víspera de Navidad.

NOTA: Como se depende de los horarios del teleférico y telesilla, es preferible visitar primero Velika Planina y luego a la vuelta Kamnik.



Alojamiento en Liubliana

Día 4-Kranj - Radovljica - Vintgar Gorge

KRANJ

Salimos de Liubliana en dirección a Bled y su emblemático lago. Por el camino, a unos 30 minutos en coche, encontramos la ciudad de Kranj, la capital de los alpes eslovenos.

La ciudad de Kranj está situada en la región eslovena de Gorenjska. Recorremos su **Casco Histórico**, sin duda un atractivo lugar dónde podremos disfrutar de las visitas a numerosos edificios de gran importancia, que demuestran la importancia que tuvo este enclave en siglos pasados. Numerosos palacios, iglesias y casas señoriales nos acompañarán mientras paseamos por sus calles, como **la iglesia Gótica de San Kancijan, el Ayuntamiento, el Museo Gorenjski o la Casa de Tributos**, todos con diferentes estilos arquitectónicos. Y si te apetece tomar un descanso puedes disfrutar de un paseo relajante en el **Parque Brdo**, un pulmón verde en el que se hallan los restos del antiguo Castillo Brdo.

Kranj ofrece muchas actividades culturales y de ocio durante el año, por lo que es muy visitada por locales y turistas

RADOVLJICA

Ciudad medieval de tradición apicultora. Esta ciudad se encuentra a un poco más de 40 Km de Ljubljana. Si llegamos en coche podemos aparcar a las afueras de la ciudad en un parking que es gratuito y que no está muy lejos, unos cinco minutos del centro. A la entrada del **Casco Antiguo** se encuentra la Oficina de Turismo que os puede dar información más detallada de la zona y de las actividades que se pueden realizar. En Radovljica, como en todas las localidades de Eslovenia, hay que dejarse llevar y recorrer tranquilamente sus calles. Muy cerca de la Oficina de Turismo se encuentra la **Plaza Linhart**, una de las áreas medievales mejor conservadas de Eslovenia. En la Plaza, además de algunos bares y Restaurantes donde podemos degustar alguna especialidad o unas vistas maravillosas de algunos de esos lugares que tienen terraza mirando al valle, encontramos la **Mansión Radovljica**, antiguo Castillo de Diesticstein, que perteneció a la Reina de la ciudad.



Al igual que en otras ciudades, como por ejemplo Berlin, Kranj posee una red de túneles subterráneos que se pueden visitar, la oficina de turismo de la ciudad organiza estas vistas guiadas. Durante el recorrido se visita una extensa zona de túneles, contruidos durante la II Guerra Mundial, que fueron destinados para que la población pudiera refugiarse en caso de un ataque aéreo. La visita cuenta anécdotas y realidades de aquella época en la que cuesta imaginar a cientos de personas allí abajo esperando a que pasaran los ataques, escalofriante.



También encontramos aquí el **Museo de la Apicultura y el Museo de la Ciudad**. El acceso a la Mansión es gratuito pero al Museo de Apicultura es de pago. La apicultura es una tradición en ésta zona, y paseando por las calles cercanas a la plazas podemos ver infográficos de la vida de las abejas, de sus costumbres, cómo forman los panales, como viven, se desarrollan y mueren... muy interesante. Para los amantes de arte, en Radovljica también encontramos varias importantes galerías de arte distribuidas por la ciudad. Ya en el muelle, encontramos la **Iglesia de San Peter** y cerca de ella se encuentra la parte más antigua de la **Muralla**.



Por su cercanía con Bled, y al no ser una población tan turística como la anterior, mucha gente la elige para alojarse de forma más barata y aprovechar además para realizar rutas de senderismo o cicloturismo que les acerquen a la vecina Bled.

VINTGAR GORGE

Antes de llegar y alojarnos en Bled, recorreremos la **Vintgar Gorge** ("la Garganta de Vintgar"). De camino con el coche dirección a Bled se coge la desviación a Vintgar. Allí debes dejar el coche en el parking (por supuesto de pago como todos los parkings de Eslovenia, y 5 euros nada menos) y desde allí se puede coger un autobús gratuito que te llevará a la entrada de la garganta o ir andando.

Todo el camino está rodeado de naturaleza y pertenece al **Parque Nacional del Triglav**. Durante 1 Km y medio se recorre por pasarelas de madera un gran cañón a lo largo del río Radovna, con saltos de agua y rincones maravillosos, deleitándote con la vista de aguas de color turquesa.

El recorrido sólo es en un sentido y termina en una fantástica cascada. Para el regreso se puede elegir una de las dos rutas de senderismo que sugieren en su web y que están señalizadas una vez se llega al final de las Gargantas. Una de ellas es de 5,7 Km y la otra de 4,3 Km. La más corta curiosamente es más difícil porque tiene más desnivel. Ambas discurren por bosques y paisajes de cuento con vistas increíbles, muy recomendable. Se recomienda comprar las entradas a las Gargantas con anticipación porque hay plazas limitadas cada día y consultar siempre su web, ya que dependiendo de la temporada puede estar cerrado el acceso.

www.vintgar.si

Precisamente uno de los senderos te lleva a una pequeña ermita, la de **Santa Catalina**, casi tan antigua como el castillo de Bled. Está enclavada dentro de un maravilloso paisaje entre montañas.

Nos alojamos en la vecina Bled



Día 5-Bled-Bohinj-Kranjska Gora -Vrsic



Y llegamos finalmente a Bled y su famoso lago, situados al noroeste de Eslovenia, a unos 45 minutos en total de Ljubljana si se va directo.

El lago es de origen glaciar y se encuentra rodeado por los Alpes Julianos, de roca caliza blanca, lo que lo hace un lugar impresionante.

Es una zona muy turística y emblemática del país, por lo que está lleno de restaurantes, tiendas, heladerías...etc. Aquí también hay que prepararse para pagar parkings en todas partes, y al ser una zona demandada, más caros que en otros sitios

El baño está permitido en todo el lago y hay algunas zonas habilitadas y mejor preparadas para ello. Estas pequeñas “playas” son de césped y la gente coloca en ellas sus toallas como si estuvieran en una playa de arena. Es un placer bañarse en este idílico entorno, con vistas a la isla central y su iglesia.


La mejor forma de conocer el Lago en todo su esplendor es **bordearlo caminando** por un sendero habilitado para ello, de 1h 30 de duración más o menos y sin desniveles, es un recorrido fácil para todo el mundo.

En el centro del lago, hay una pequeña isla con una Iglesia, (**la Iglesia de Asunción**) en el centro. Ir remando hasta la isla central de Bled es una actividad típica entre los visitantes de Bled y existen numerosos lugares donde alquilar barcas, sobre todo alguna de las barcas tradicionales eslovenas, “**pletna**”, que te llevan a la isla. La iglesia es frecuentada por numerosos eslovenos que van a Bled para casarse por lo que se denomina la iglesia más romántica de Europa. Hay que subir 99 escalones para llegar a la parte de arriba de la Iglesia. Si subes, toca la campana y date un capricho probando el dulce típico “**potica**”.

Sobre el lago Bled, en lo alto de un acantilado, domina la vista su **Castillo**, con más de 1000 años de antigüedad. La entrada al castillo es de pago. El motivo principal de subir al castillo es porque desde allí se tiene la mejor panorámica del lago y su iglesia, es la **típica foto** de las guías de Eslovenia. Hay un pequeño bar dentro donde sentarse a admirar las vistas, o también se pueden recorrer las diferentes estancias, exposiciones...etc. Se sube fácilmente en coche hasta un parking frente al castillo, aunque también se puede subir andando por un camino que se encuentra al final del parking o incluso en una calesa de caballos.

Para los amantes del trekking, cerca de Bled se encuentra el **Bosque de Abetos de Pokljuka**, con vistas impresionantes de las montañas más altas de Eslovenia





BOHINJ

Dejamos atrás el maravilloso lago Bled para encaminarnos hacia otro lago impresionante y emblemático de esta zona, el **Lago de Bohinj**, en el corazón del Parque Nacional de Triglav, uno de los parques nacionales más antiguos de Europa. Es el lago natural más grande de Eslovenia, rodeado de montañas.

El Lago se formó durante la última época glacial, y a pesar de que su altura ha disminuido bastante cuenta con un gran número de especies diferentes de algas, moluscos y peces. En el Lago de Bohinj hay casi 100 millones de metros cúbicos de agua, y durante el verano goza de unos 22 grados, perfecto para darse un baño y aprovechar para campar en ese entorno (hay un camping justo en la cabecera del lago) y durante el invierno se congela, convirtiéndolo en un reclamo para aquellos que quieren practicar con raquetas de hielo, existen actividades guiadas que organizan estas actividades.

Desde abril a noviembre los **barcos panorámicos eléctricos** del lago ofrecen tours guiados, explicando los pormenores del lago, su formación y su entorno.

En el núcleo de la población permanece desde hace más de 700 años la **Iglesia de San Juan Bautista**, una pequeña iglesia medieval junto a un bonito puente que comunica el lago con la zona terrestre. Encontramos en su interior algunas obras pictóricas muy relevantes.

También podemos visitar en esta zona el **Cementerio militar** de Bohinjska Bistrica, donde se encuentran soldados que murieron durante la guerra.

CASCADA DE SAVICA

Muy cerca de aquí encontramos lugares maravillosos como por ejemplo la **Cascada de Savica**, el lugar dónde se origina el agua que nutre al lago. La Cascada con más de 78 metros de altura es impresionante cuando el caudal está en su mayor auge. Se parte del parking (de pago) donde dejamos el coche y desde ahí, después de pagar la entrada en la taquilla (si no se lleva comprada) comienza una subida de escalones de piedra y troncos que nos llevarán hasta la Cascada. Una media hora de ascenso moderado a través de escalones (**553 en total**). Otra opción es cruzar en barco el lago, caminar hasta la cascada (unos 40 minutos, aparte de las escaleras), volver de nuevo al lago y cruzarlo de nuevo en barco (si se quiere ir haciendo senderismo desde el Lago)

En el propio parking hay cafetería-restaurante y algún servicio más.

Para aquellos que quieran hacer rutas de senderismo y disfrutar de las alturas y de unas vistas privilegiadas, encontramos el **Teleférico de Vogel**, a más de 1500 metros. Durante el invierno Vogel se convierte en una atracción para realizar deportes de nieve cómo el snowboard, esquí de montaña y de fondo. El acceso al teleférico se encuentra al final del lago, sólo hay que seguir las indicaciones.

Línea de ferrocarril de Bohinj:

Si no se quiere hacer el paso de Vrsic porque es invierno o hay nieve, o porque se tarda una hora o hora y media en esa carretera antes de llegar a Bovec, una opción fantástica es cruzar en **tren desde Bohinj** (concretamente desde Bohinjska Bristica) **hasta Most na Soci**, que ya está a unos 40 minutos de Bovec por carretera normal.

Se trata del **Motorail**, donde además se puede cargar el coche y cruzar hasta Most na Soci en unos 40 minutos de trayecto, y vas sentado en tu propio coche sobre el tren disfrutando del paisaje. Incluso se puede ir también **hasta Nova Gorica**, ya cerca de Italia. No es nada caro, aquí está la web para consultar horarios y precios:

<https://potniski.sz.si/en/motorail/>

Como algo curioso, hay que saber que Bohinj está muy bien comunicada por tren. En 1904, al construir la línea de ferrocarril, se excavó el túnel de Bohinj que con 6.327 m de largo es el túnel de ferrocarril más largo de Eslovenia.

La mejor forma para disfrutar de la línea de ferrocarril de Bohinj es hacer una excursión con el **tren histórico**. En un paseo de 3 horas que empieza en Bohinj y termina en Most na Soci y la vuelta es por la tarde, por lo que se necesita un día completo. Los guías y animadores organizan una bonita experiencia en la que conocerá la historia y disfrutará de las bellezas de los paisajes.



KRANJSKA GORA

De Kranjska Gora destaca su arquitectura alpina en la frontera de Eslovenia, Italia y Austria. Este lugar se convierte en invierno en el escenario de competiciones internacionales de esquí alpino donde los mejores saltadores de esquí intentan batir sus récords.

El pueblo de Kranjska Gora, aparte de encontrarse rodeado de un entorno idílico, tiene también pastelerías de renombre. El pastel tradicional de la zona es el Prekmurska gibanica, Desde Kranjska Gora es posible visitar dos lagos de una gran belleza. El **lago Jasna** (poco antes de empezar la carretera hacia Vrsic) es muy particular, ya que bajo ese nombre se esconden dos lagos artificiales conectados entre sí. A su alrededor hay varios senderos por los que pasear, como el que va por el valle del río Mala Pišnica. El otro lago que hay que visitar es el **Zelenci** (detrás del pueblo Podkoren), de color verdoso y poco profundo. Esta reserva natural es un pequeño oasis para la vegetación, los pájaros y los anfibios. Después de caminar cinco minutos por el interior de un bosque llegamos a un precioso estanque que forma las aguas del Río Sava, un rincón muy pequeño de Eslovenia, que se merece una visita. Justo en el centro de la localidad de Kranjska Gora se encuentra la **casa Liznjek**, una típica construcción de madera alpina de mediados del siglo XVII. Tan solo la cocina está realizada en piedra. Una casa que, después de haber estado habitada hasta mediados del siglo XX, se ha convertido en un museo. En Kranjska Gora nació el famoso escritor juvenil Josip Vandot, autor de cuentos infantiles populares sobre el pastor Kekec que tiene una estatua en la ciudad.



VRSIC

Desde Kranjska Gora el camino hacia Bovec nos llevará por la carretera panorámica hacia el **paso de Vršič**. En el camino nos encontramos con la **capilla rusa** y la **Muchacha Pagana** (la roca simula el perfil de una chica) en la pared de Prisanka.

El paso de Vrsic y la pequeña capilla rusa tienen un fondo histórico, ya que durante la I Guerra Mundial, y con batallas como la del Frente de Isonzo muy cerca de éste lugar, el

ejército austriaco ordenó construir este paso a sus más de 10.000 prisioneros rusos y así poder dotarse de abastecimiento en su batalla contra las tropas italianas. Pero durante la construcción una gran avalancha sepultó a casi 300 prisioneros, de ahí que más tarde se levantó la capilla como homenaje a los caídos.

El trazado es de unos 50 km, con una altitud de 1611 metros y **50 curvas muy cerradas**, por lo que se tarda aproximadamente 1 hora en llegar arriba conduciendo muy despacio y con precaución. La cima del Paso de Vrsic es elegida por muchos alpinistas, o escaladores que buscan realizar rutas de senderismo o escalada. Algunos intrépidos deciden realizar el puerto de montaña en bicicleta, convirtiéndose éste paso en una de las etapas también del **Tour de Eslovenia**. Si se desea hacer una parada aquí y disfrutar de las vistas desde la cima, se puede tomar algo en alguno de los bares que encontramos arriba. Incluso en primavera podemos encontrar nieve en la cima

Durante parte del invierno, el Paso de Vrsic se cierra al tráfico de vehículos porque es imposible atravesarlo, hay que tenerlo en cuenta si se viaja en esas fechas.

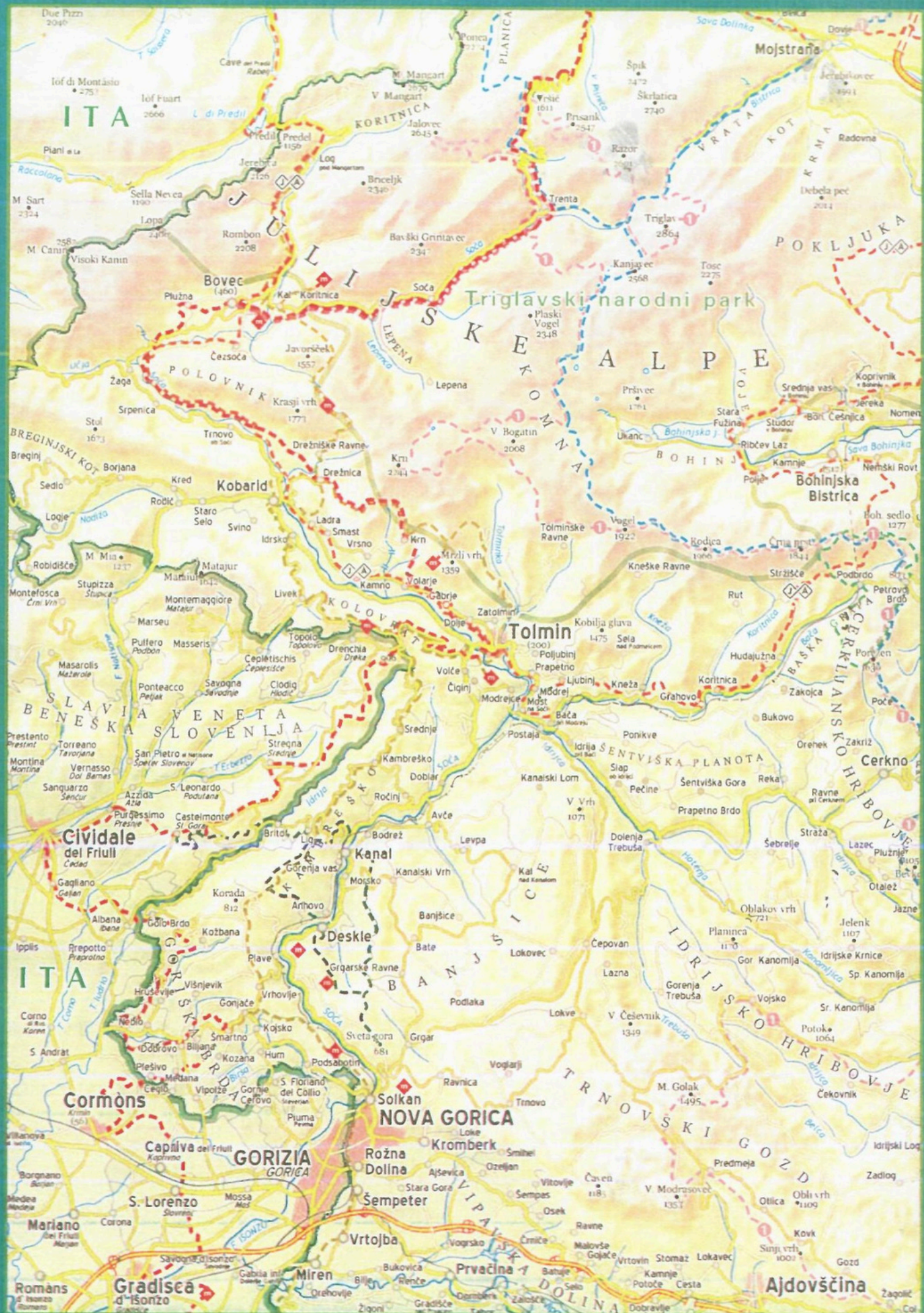
A partir de aquí la carretera va descendiendo hasta la ciudad de **Bovec**, y su maravilloso **Valle de Soca**, donde las temperaturas son frescas incluso en verano.



Antes de llegar a Bovec (donde nos alojaremos) se encuentra uno de los lugares más mágicos de este Valle, el área llamada **Velika Zorita** o Gran desfiladero del Soca.

Hay un puente colgante de madera al principio del desfiladero que hay que cruzar y en unos 2 Km a pie se llega hasta la **Iglesia de San Josef**, en el pueblo de Soca. Hay parking donde dejar el coche. Los caminos no están habilitados con medidas de seguridad, así que mucha precaución, porque en zonas húmedas se puede resbalar. Así se llega al final del desfiladero, donde la gente incluso se baña (aunque el agua puede tener 10 grados). Hay varias sendas, también se puede ir directamente en coche hasta la iglesia y de ahí caminar hasta el desfiladero, todo depende del tiempo que se tenga.

Llegamos hasta Bovec y alojamiento.



Día 6 El Valle del Río Soca

Bovec - Kobarid - Tolmin - Nova Gorica

El río Soča de color azul verdoso está considerado uno de los más bonitos de Europa. Su corriente pasa por cascadas, rápidos y estrechos barrancos; en su recorrido ha ido creando interesantes desfiladeros y pozas. El río y sus afluentes intrigan a los amantes de la belleza natural y a los que buscan deportes acuáticos de aventura, como descenso de aguas bravas, rafting, barranquismo, etc. El paisaje montañoso que se eleva por encima del río Soča fue, durante la I Guerra Mundial, escenario del enfrentamiento montañoso más grande de la historia.

BOVEC

Situado en el corazón del Parque Nacional del Triglav, Bovec es un destino turístico con una estacionalidad que abarca todo el año. En invierno los esquiadores de Eslovenia, pero también de Italia, Austria o Alemania vienen a esquiar por las pistas de las laderas del Triglav, mientras que en el resto del año, especialmente en verano las rutas de senderismo, bicicleta de montaña y **deportes de aventura** como Rafting, Parapente, Kayak o descenso de Canoas por el río Soča son las actividades más solicitadas. El pueblo en sí es muy pequeño, pero con mucho ambiente.

En Bovec se encuentra la montaña con el pico más alto de toda Eslovenia: **la montaña del Triglav** con 2864 metros de altura.

Bovec es genial para personas que buscan aventura y adrenalina, pero también para quien busca actividades más relajadas como visitar algunas de las cascadas más famosas de Eslovenia, como las **Cascadas de Boka o Virje**. Las primeras son las más altas del país, pero se ven desde la carretera. Es posible acercarse más dejando el coche en el parking de la Penzion Boka Guesthouse, y tomando el camino que lleva hasta el mirador que hay a la izquierda del río. Después de unos 20' caminando por el interior del bosque, disfrutamos de una mejor panorámica. En el caso de las **Cascadas de Virje** se pueden ver de cerca. Se deja el coche en el aparcamiento de pago y en 10' caminando se llega a la cascada. Para los amantes del trekking, existe una espectacular ruta de senderismo de larga distancia llamada **Juliana Trail**. Son 270 Km divididos en 16 etapas, una media de 17,5 Km diarios.

KOBARID

Continuamos el camino hasta Kobarid, para conocer la zona fronteriza de la Primera Guerra Mundial. Este área era parte del Alto Valle de Soca del Frente Isonzo, donde tuvo lugar una de las grandes batallas de la I Guerra Mundial. De esta época se han conservado varias reliquias, tales como trincheras, fortificaciones, cuevas, monumentos, cementerios militares,... etc. De ahí que en Kobarid se encuentre el **Museo de la Primera Guerra Mundial**.

Desde Kobarid hay una ruta muy recomendable que llega a la **Cascada de Kozjak**. Se puede dejar el coche en el parking del camping cercano. Siguiendo la ruta se llega a un apartado donde veréis una construcción de madera, y una pasarela que os permitirá tener la mejor vista de una de las cascadas más bonitas que veréis. En total pueden ser caminando unos 30 minutos de fácil acceso.

Y si lo que queréis es hacer una ruta de larga distancia, desde el pueblo de Kobarid, con mucho más contacto con la naturaleza y descubriendo trincheras de la 1ª Guerra Mundial, entonces es recomendable realizar la **Ruta de la Paz**, aunque para eso hay que dedicarle varios días.





TOLMIN

Muy cerca de Bovec, y próximo a la frontera este de Italia se encuentra el paraíso del queso esloveno, Tolmin. Es una de las ciudades más importantes de la Región de Zgornje y es atravesada por el maravilloso río Soca. Es aconsejable subir a las ruinas del **Castillo de Kozlov Rob**. Las vistas desde este lugar son impagables.

También podréis en este lugar visitar el **Museo del Queso**, pues aquí está situada la Lechería Planika con la que se elabora el famoso queso Tolmin. En la Ruta de la paz pasarás por este lugar, y también por el **Puente de Napoleón**, el cual cruzó con su tropa por este lugar y por eso el puente recibe su nombre.

Todos los que acuden a la zona destacan su increíble paisaje, destacando las **Gargantas de Tolmin**, que se hallan a unos 20 minutos de la localidad, en la parte más al sur del Parque Nacional de Triglav. Una vez allí existe un aparcamiento de pago donde podemos estacionar nuestro coche. La entrada a las gargantas también es de pago. El río Tolminka dibuja un escenario mágico, desfiladeros con formas retorcidas que amenizan nuestro recorrido, el sendero que nos lleva a las gargantas tiene alrededor de 200 metros. Paseando (y subiendo muchas escaleras) atravesaremos el **Puente del Diablo**, la **Gruta de Dante** (sólo contratando un guía) y podremos fotografiar la **Cabeza de Oso**, una gran roca que se desprendió de la montaña quedando atravesada en la garganta y que por su forma recuerda a dicho animal (aunque hay que echarle imaginación).

Desde nuestro punto de vista, llegar hasta la roca es un camino difícil y en ascenso con muchas escaleras y no merece la pena lo que se encuentra, la roca está completamente cubierta de musgo verde y no llama la atención.

El pequeño pueblo de **Kanal** es el último del Valle del Soca. Su foto más característica es el puente de dos arcos que divide la ciudad en dos. En su centro se encuentra la **Iglesia de la Assumption** y la **Fuente de Neptuno**.

De camino a Nova Gorica (donde nos alojamos ya la última noche en Eslovenia) pasamos por la región de **Brda**, el lugar más soleado de Eslovenia, un área de románticos pueblecitos, verdes viñedos y olivos. Esta zona es muy conocida por sus vinos, sus cerezas y su cuidada gastronomía. El vino autóctono es el rebula. El pequeño pueblo medieval de **Smartno** está considerado uno de los monumentos culturales más bonitos de Eslovenia, merece la pena visitarlo. Es totalmente peatonal y chiquitito pero muy coqueto, con sus calles empedradas y sus vistas a los viñedos.

NOVA GORICA

Y ya nos encaminamos hacia Nova Gorica, donde nos alojaremos ya esta última noche de Eslovenia Nova Gorica (o Gorica) o la ciudad de las Rosas, se encuentra entre los Valles más verdes y frondosos de Eslovenia, a este bello lugar lo rodean los **Valles de Soca y Vipava**, en la Región del Karst y de Brda.

En 1947 la ciudad fue dividida en dos y debido a la repartición de territorio, una parte fue concedida a Italia (Goriza) y la otra quedó al lado de la frontera Eslovena (Nova Goriza).

A pesar de haber estado divididas por una verja imitando al famoso Muro de Berlín, hoy en día ambas ciudades han borrado esos límites y las relaciones entre ambas localidades son muy cordiales. Para celebrar la adhesión de Eslovenia a la Unión Europea en 2004, la ciudad de Nova Gorica y la ciudad italiana de Gorizia inauguraron juntas la **Plaza de Europa** (Piazza Transalpina en italiano) justo enfrente de la estación de tren de Nova Gorica y en la frontera entre los dos países. La **Estación de Tren** es uno de los edificios más antiguos y que alberga en su interior miles de historias de guerras y conflictos. Y ligado estos conflictos está el **Cementerio Judío**, uno de los pocos que existen en Eslovenia.

Además debido a la prohibición del juego en Italia también es un lugar de peregrinaje para miles de italianos que acuden a sus dos centros de Juego y Casino.


Uno de los lugares más importantes es el **Monasterio de Kostanjevici**, dónde se encuentran los restos de los últimos Borbones franceses. Este lugar hace que a Nova Goriza también se la conozca como la **ciudad de las Rosas** debido a la gran colección de casi 50 especies de rosas diferentes que habitan en el Jardín del Monasterio, entre ellas se encuentra la **Rosa Borbón**, una flor exuberante que goza de su mayor esplendor en la primavera.



En la zona de Nova Goriza existen numerosos Molinos que hoy en día ya forman parte de su paisaje. Y no podemos dejar de pasar por el majestuoso **Puente de Solkan**, que ya lo mencionamos anteriormente y que pertenece a la línea de ferrocarril de Bohinj.

Nos alojamos en Nova Gorica para salir al día siguiente a través de Italia de nuevo hacia España. Una opción puede ser volar desde Venecia y aprovechar este día en esta mágica ciudad, o acercarse a la vecina Trieste y pasar la mañana hasta llegar al aeropuerto de Venecia por la noche.

Día 7- Vuelta a casa o extensión 1 día Venecia ó Trieste



Gastronomía en Eslovenia



La gastronomía eslovena está fuertemente condicionada por la región de los Balcanes y sus países vecinos del centro de Europa e Italia. Debido a su situación geográfica, el país es rico en carne, tanto de ternera como de caza o de granja. Generalmente muchos de sus platos suelen ir acompañados de las verduras que se cultivan en las huertas, así como de patatas o el Ajdovi žganci, un puré similar a la polenta italiana al que se le añade harina de trigo y cortezas de cerdo.

Su clima también influye en su gastronomía, donde abundan los estofados y las sopas de carne y verduras. Asimismo, Eslovenia también cuenta con numerosos dulces de larga tradición para poner el broche final a una comida exquisita.

Platos típicos:

ŽGANCI

Plato realizado a base de harina de maíz o de trigo sarraceno que normalmente acompaña los platos de carne estofada. Žganci es una de las comidas eslovenas más sencillas y populares. Se sirve típicamente con leche, yogur y café con leche durante el desayuno, mientras que para el almuerzo se sirve principalmente junto con chucrut cocido, salchichas y guisos de carne.



GOLAŽ

Carne estofada con patatas y guisantes que se sirve en una gran hogaza de pan. Se trata de un plato bastante común en otros países de la zona, como Eslovaquia o Hungría.



IDRIJSKI ŽLIKROFI

Este plato parecido a los raviolis sirve como plato principal o guarnición y suele ir acompañado de chicharrones o de salsa de cordero con verduras. Estas pequeñas bolsas de masa están rellenas de patatas, cebolla, zaseka (grasa de cerdo picada y sazonada), jamón ahumado y especias



KRANJSKA KLOBASA

La kranjska klobasa es la salchicha típica eslovena. Está compuesta por un 70-80% de cerdo, beicon, cebolla y pimienta. Se suelen servir cortadas en pequeñas rodajas y acompañadas de una salsa como de mostaza y pan.



Los quesos (el Trnič esloveno o el queso Tolmin) son un referente del oeste de Eslovenia así como la Miel, ya que este país tiene una gran tradición apicultora



BOGRAČ

Guiso de carne estofada con tomates, patatas, setas y especias que se sirve en la cacerola de barro donde se cocina, de forma que mantiene todo el sabor. El plato combina tres tipos de carne (cerdo, ternera y caza), papas, pimentón dulce y vino, y se prepara en una caldera a fuego abierto.

BUREK

Se elabora de mil rellenos diferentes: carne, de estilo pizza, de queso y espinacas, dulces, de patata..Esta hecho con masa muy parecida al hojaldre (diremos que como con la masa de las napolitanas) y se rellenan de muchas cosas, todas ellas deliciosas. En Eslovenia es muy típico comprar un burek para comer, de picnic o comida para llevar.



JOTA

Es una sopa fuerte típica del oeste de Eslovenia, hecha con nabo, frijoles, cebollas y a veces se le agregan costillas de cerdo ahumadas. La jota se puede encontrar en todo el país, pero con variaciones regionales. Por ejemplo, en la región de Istria, la jota es un guiso espeso hecho de col agria y frijoles pero sin patatas. En otras zonas se añadirán verduras locales o incluso cebada.



RIČET

Es uno de los platos más conocidos y consumidos de Eslovenia. Se trata de una especie de sopa de judías a la que también se le suelen añadir lentejas o garbanzos para darle una mayor consistencia. Suele ir mezclada con avena y, en muchas de las ocasiones, también incorpora carne ahumada de cerdo



ŠTRUKLJI

Pastel de harina relleno de requesón o crema de nueces. Se sirve caliente y existen más de 70 variedades, tanto dulces como saladas. Se pueden preparar con diferentes tipos de masa, al horno o cocida, salada o dulce. Los Štruklji más conocidos son los de requesón, estragón («pehtranovi»), nueces, manzana o semillas de amapola.



POTICA

Pastel enrollado relleno de nueces, pasas, miel o requesón. La masa se hace con un relleno dulce y luego se enrolla para crear una espiral distintiva en el centro. Tradicionalmente se hornea en una lata circular llamada potičnik.



PREKMURSKA GIBANICA

Tarta con semillas de amapola, nueces, manzanas, pasas y queso cottage. Este dulce de varias capas es el postre más famoso de Eslovenia



APPS Y WEBS UTILES PARA EL VIAJE

Siempre recomendamos llevar una carpeta en el móvil con algunas de las aplicaciones más necesarias y útiles de cada viaje. Las hay comunes para todos los viajes y otras que son específicas del destino al que vamos.




Google Maps

Esta es una de las **imprescindibles**. Cada día debemos utilizarla para llegar al lugar que nos toca ese día, y nos dice lo que tardamos, si hay o no peajes, estado del tráfico, si hay gasolineras cerca, restaurantes...etc. Y dentro de una ciudad, al elegir el icono de transporte público podemos ver qué autobuses, trenes, tranvías, metro...etc, tenemos que coger para llegar al punto donde queremos ir.



Maps.me

Aunque llevamos el Google maps, hay veces que no tenemos conexión, o podemos necesitar mirar un mapa. Con esta aplicación puedes descargarte el mapa antes de salir de viaje y tenerlo siempre contigo sin conexión.



Holafly

Es imprescindible tener una SIM con datos del país que visitamos, para poder usar el Google maps, tener conexión para usar las aplicaciones, buscar alojamientos.. etc. Si tu plan de datos en el extranjero es muy limitado, puede ser una opción. Se puede comprar al llegar al país, pero otra posibilidad es solicitarla por internet por anticipado a Holafly y que te llegue a casa.



Free Tour

Aplicación muy útil para ver en qué lugares hay Free tours disponibles y te muestra no sólo los gratuitos, sino también los de pago, además de comentarios de otros usuarios para saber si el tour merece realmente la pena o no.

Es recomendable también tener las aplicaciones de los **vuelos** que hayamos elegido y de los alojamientos elegidos (**Booking.com, Expedia, Hotels.com, Airbnb...**), para tener las reservas a mano en cualquier momento sin necesidad de papeles.

Si quieres ver más opciones de excursiones sobre la marcha o reservarlas con antelación, tus páginas o aplicaciones son **Civitatis y Getyourguide**.

Y ESPECIALMENTE PARA ESLOVENIA...



EXPLORE SLOVENIA TRAVEL GUIDES (Sólo para Android)

Guía del país con descripciones, rutas, fotos, contenido...etc.



SLOVENIA TOP 100 (Sólo para Android)

La aplicación permite al visitante de Eslovenia ver en todo momento qué atracción turística se encuentra situada en su proximidad. Cada una de las atracciones turísticas contiene fotografías en alta resolución, datos de contacto y visualización en el mapa con la posibilidad de indicar el camino desde la ubicación actual del usuario hasta la propia atracción turística, además de poder consultar la oferta turística local.



SLOVENIA.INFO/ES

Portal oficial de Turismo de Eslovenia



TURISMOESLOVENIA.ES/

turismoEslovenia.es

Guía en español con información turística sobre Eslovenia